

Koormatava ala asendiplaan

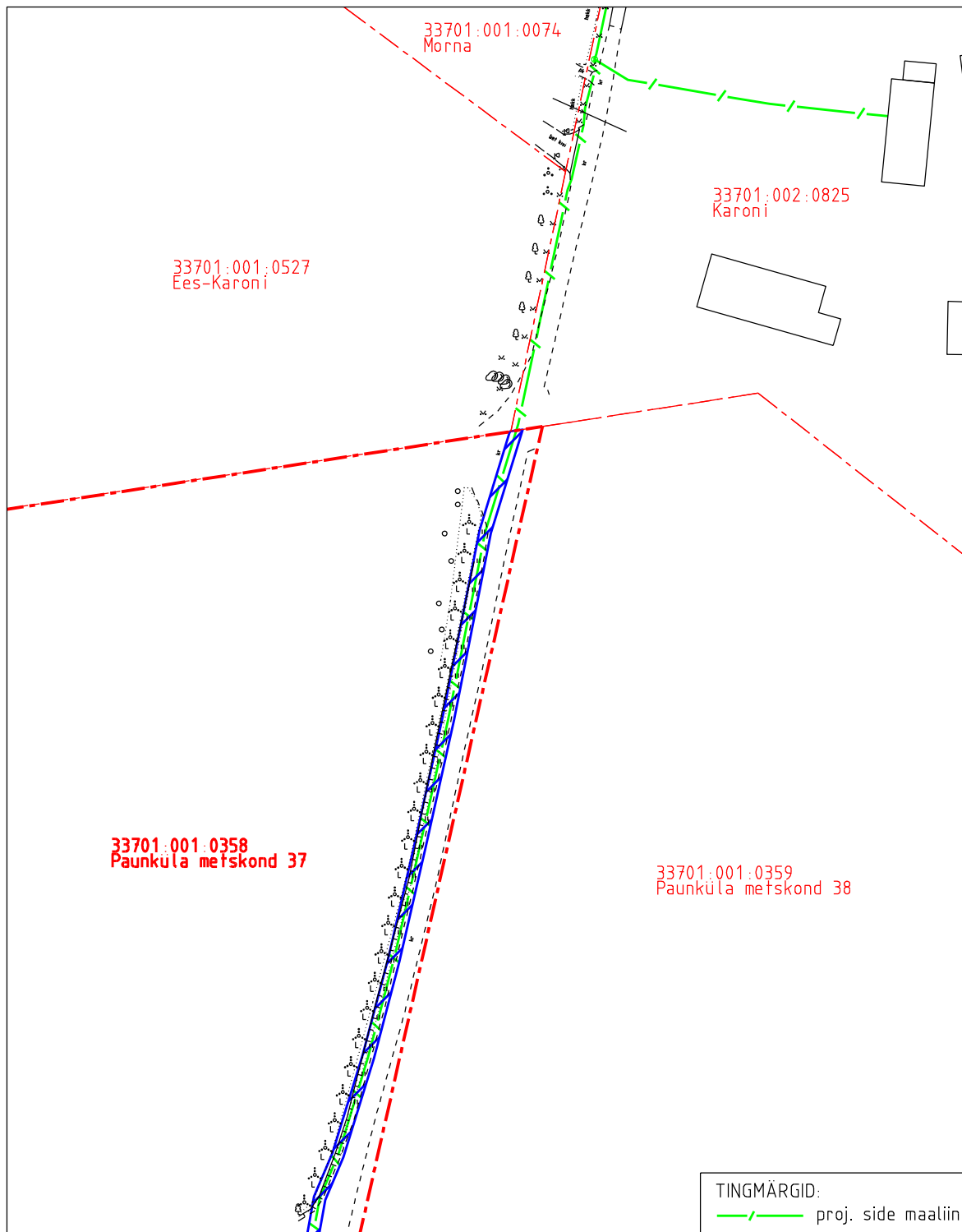
Kinnistu nimi: Paunküla metskond 37 (KV14210)




Katastritunnus: 33701:001:0358

Asukoht: Oru küla, Kose vald, Harju maakond

Kirjanurk OÜ töö nr 10379P

Kose vald, Tuhala ja Otiveski elurajooni sideühendus



-  Koormatava ala pindala kokku ligikaudu 2207 m²
-  Koormatava katastriüksuse piir
-  Katastriüksuste piirid

Plaan 1-1
M 1:1000

Koostaja:
OÜ Kirjanurk

Koormatava ala asendiplaan

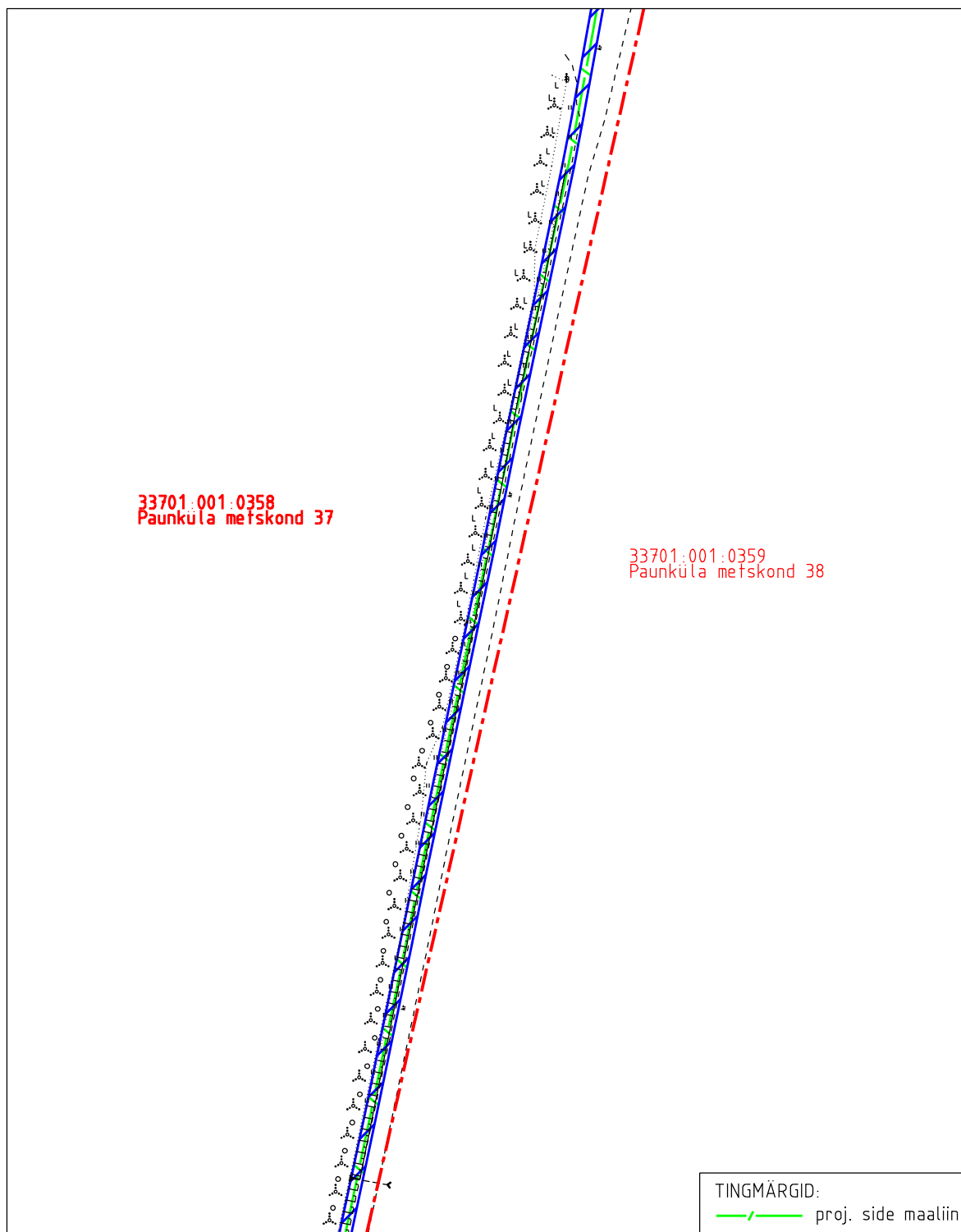
Kinnistu nimi: Paunküla metskond 37 (KV14210)

Katastritunnus: 33701:001:0358


Asukoht: Oru küla, Kose vald, Harju maakond


Kirjanurk OÜ töö nr 10379P

Kose vald, Tuhala ja Otiveski elurajooni sideühendus



 Koormatava ala pindala kokku ligikaudu 2207 m²

 Koormatava katastriüksuse piir

 Katastriüksuste piirid

TINGMÄRGID:

 proj. side maaliin

Plaan 1-2

M 1:1000

Koostaja:

OÜ Kirjanurk

Koormatava ala asendiplaan


Kinnistu nimi: Paunküla metskond 37 (KV14210)

Katastritunnus: 33701:001:0358


Asukoht: Oru küla, Kose vald, Harju maakond

Kirjanurk OÜ töö nr 10379P

Kose vald, Tuhala ja Otiveski elurajooni sideühendus



 Koormatava ala pindala kokku ligikaudu 2207 m²

 Koormatava katastriüksuse piir

 Katastriüksuste piirid

Plaan 1-3

M 1:1000

Koostaja:

OÜ Kirjanurk

Koormatava ala asendiplaan

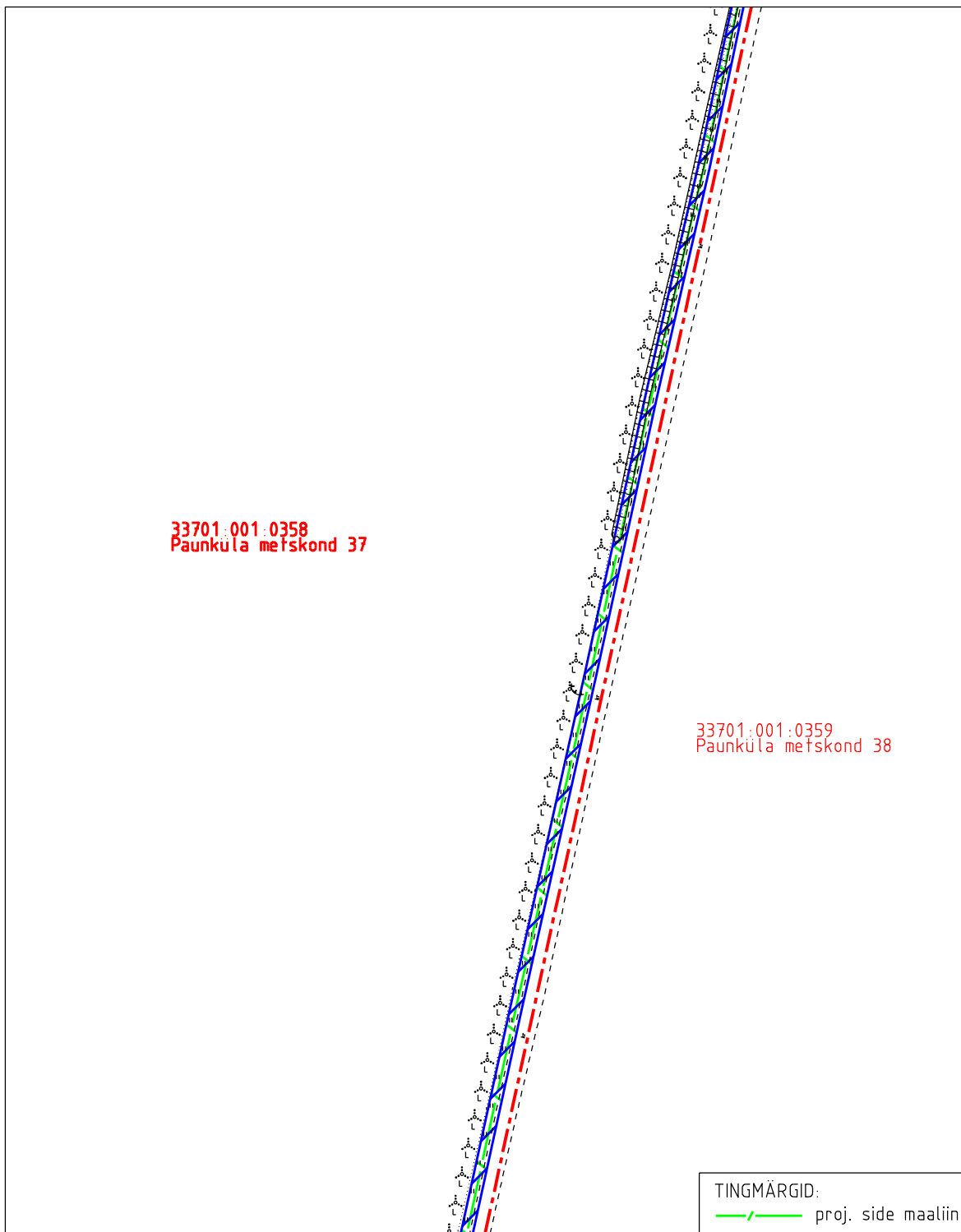
Kinnistu nimi: Paunküla metskond 37 (KV14210)




Katastritunnus: 33701:001:0358

Asukoht: Oru küla, Kose vald, Harju maakond

Kirjanurk OÜ töö nr 10379P

Kose vald, Tuhala ja Otiveski elurajooni sideühendus



-  Koormatava ala pindala kokku ligikaudu 2207 m²
-  Koormatava katastriüksuse piir
-  Katastriüksuste piirid

Plaan 1-4
M 1:1000

Koostaja:
OÜ Kirjanurk

Koormatava ala asendiplaan

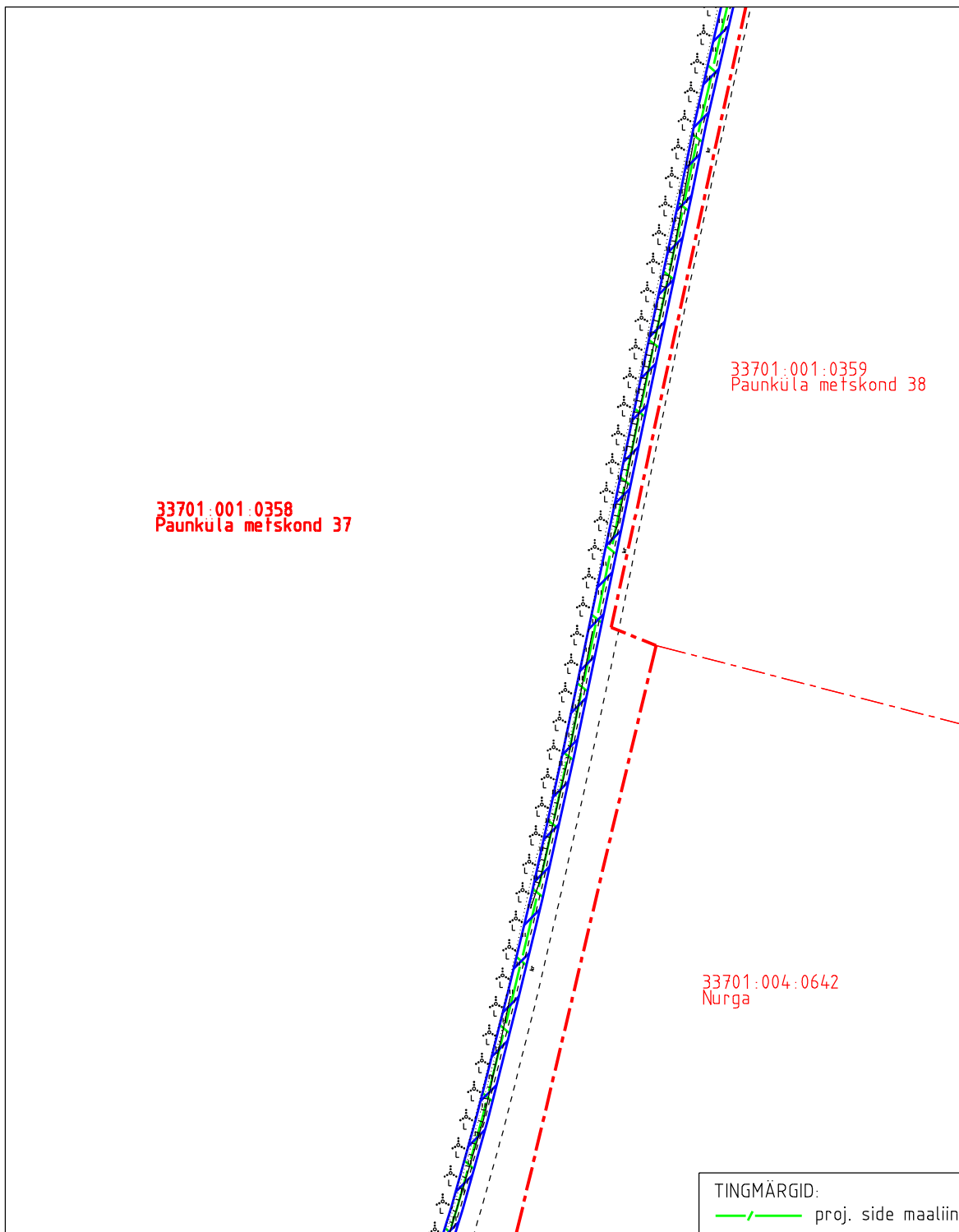
Kinnistu nimi: Paunküla metskond 37 (KV14210)

Katastritunnus: 33701:001:0358


Asukoht: Oru küla, Kose vald, Harju maakond

Kirjanurk OÜ töö nr 10379P

Kose vald, Tuhala ja Otiveski elurajooni sideühendus



 Koormatava ala pindala kokku ligikaudu 2207 m²

 Koormatava katastriüksuse piir

 Katastriüksuste piirid

Plaan 1-5

M 1:1000

Koostaja:

OÜ Kirjanurk

Koormatava ala asendiplaan


Kinnistu nimi: Paunküla metskond 37 (KV14210)

Katastritunnus: 33701:001:0358


Asukoht: Oru küla, Kose vald, Harju maakond

Kirjanurk OÜ töö nr 10379P

Kose vald, Tuhala ja Otiveski elurajooni sideühendus



 Koormatava ala pindala kokku ligikaudu 2207 m²

 Koormatava katastriüksuse piir

 Katastriüksuste piirid

Plaan 1-6

M 1:1000

Koostaja:

OÜ Kirjanurk